

## Panoramatour Aalen



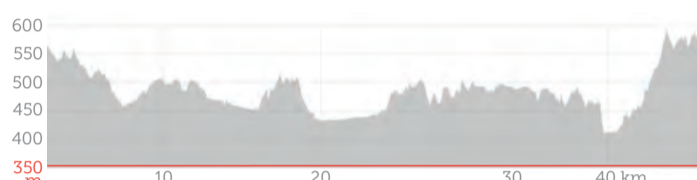
FANTASTISCHE AUSBLICKE

Streckenlänge ca. 50 km  
Dauer ca. 5 Stunden

Ergänzend zum beliebten Wanderweg um die Stadt, dem Panoramaweg, gibt es nun auch eine Radrunde durch die Ortsteile. Die Tallage Aalens zwischen Albtrauf und Welland verspricht eine wunderbare Tour mit vielen Aussichtspunkten auf ein fantastisches Panorama. Diese Radtour ist durch die ständigen Auf- und Abfahrten zwar anspruchsvoll, belohnt den Radler jedoch mit einer tollen Landschaft.



Starten kann man z. B. am Wanderparkplatz in Röthardt. Ruhebänke laden zum Gerüben der Aussicht ein. In Kombination mit anderen Radwegen ergibt sich eine Vielzahl an Touren, die immer wieder Neues entdecken lassen.



## Q13 Querradweg




ABKÜRZUNG KOCHER-JAGST-RADWEG

Streckenlänge ca. 7 km  
Dauer ca. 30 Minuten

Wer sich einige Anstiege auf der Haupttroute ersparen möchte, kann vor Westhausen rechts nach Baiershofen abbiegen. Ab hier ist eine Abkürzung nach Aalen ausgeschildert.



Von Baiershofen geht es auf dem separaten Radweg neben der B 29 nach Oberalfingen. In Antenhofen wechselt man durch die Unterführung auf die andere Straßenseite, fährt dann aber weiter parallel zur Straße nach Wasseralfingen. Beim Kreisverkehr am Friedhof gerade aus und nach dem Friedhof, vor der Tankstelle, rechts abbiegen und gleich die zweite links in die Schwarzwaldstraße abbiegen. Am Ende der Straße links in die Maiergasse und sofort wieder rechts (an der Feuerwache) in die Schmiedstraße. Dort trifft man am wenige Meter entfernten Kreisverkehr wieder auf die Hauptstrecke – geradeaus über den Kreisverkehr geht es nach Aalen, die erste Ausfahrt im Kreisverkehr führt nach Hüttlingen.



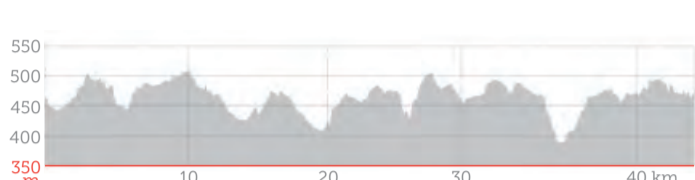
## Schwäbische Ostalb Tour 2



WELLANDTOUR

Streckenlänge ca. 43 km  
Dauer ca. 4 Stunden  
Abkürzungsmöglichkeit 2a

Diese Tour startet in Aalen bei der Ostalb Arena. Zuerst fährt man ein Stück durch den Wald und gelangt nach Unterrombach. Nachdem man ein paar kleinere Ortschaften passiert hat, wird man durch einen beeindruckenden Panoramablick auf Aalen und Umgebung belohnt. Weiter geht es nach Essingen und von dort Richtung Hermanns-feld mit einem schönen Blick auf den Rosenstein. Die Tour führt nach Mögglingen. Auf dem Rückweg bietet sich dem Radfahrer wiederum eine beeindruckende Panoramansicht – diesmal auf den Albrand, Essingen und das Welland. Nachdem man einige Höfe passiert hat, gelangt man nach Reichenbach und Dewangen. Weiter geht es nach Fachsenfeld. Auf der Weiterfahrt nach Waiblingen und Seitsberg hat man freie Sicht auf die Burg Niederal-fingen. Ein Stück entlang des Limes gelangt man über den Heisenberg und Alfalterried wieder zurück nach Aalen.



## Schwäbische Ostalb Tour 5



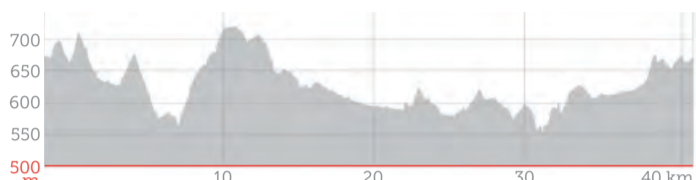
GROSSE HÄRTSELDRUNDE

Streckenlänge ca. 41 km  
Dauer ca. 4 Stunden  
Abkürzungsmöglichkeit 5a



Eine mittlere bis anspruchsvolle Tour wartet auf den Radler. Ausgangspunkt ist der Parkplatz am Vierwegzeiger bei Neubau. Man gelangt nach Himmelingen und weiter nach Röthardt. Weiter geht es unterhalb des Albtraufs mit schönem Blick auf die Ellwanger Berge, Ellwangen, Wallfahrtskirche Schönenberg und Schloß.

Anschließend geht es nach Hülen. Hinab ins Kugelital führt die Tour weiter nach Beuren in das Naturschutzgebiet Dellenhäule. Über Elchingen führt die Strecke hinab ins Krätzental und schließlich nach Ebnat. Über Höhenberg am Wasserturm vorbei kommt man wieder zurück zum Ausgangspunkt.



## Schwäbische Ostalb Tour 14



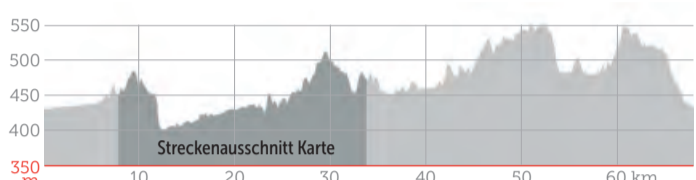
ZU RÖMERN UND ALAMANNEN

Gesamtlänge ca. 68 km, Streckenausschnitt auf dieser Karte ca. 26 km, Dauer ca. 5 Stunden

Durch die historische Altstadt von Ellwangen – lohnenswert ist der Besuch des Alamannenmuseums – führt die Tour in die wald- und seenreiche Landschaft des Virm-rungens. Entlang der Ellwanger Schlossweiher gelangt man auf die Höhe, wo sich ein Abstecher zur barocken Wallfahrtskirche Schönenberg anbietet. Weiter geht es nach Birkenzell und zum Kastell Halheim. Vorbei an kleineren Ortschaften geht es bis Wasseralfingen. Ein Abstecher zum Besucherbergwerk Tiefer Stollen wird zum Erlebnis.



Sie erreichen die materische Altstadt von Aalen. Am Rand der Innenstadt befindet sich das bedeutende Limesmuseum. Hier macht die Runde kehrt, es geht Richtung Norden nach Hüttlingen, ein Abstecher zur Limesanlage lohnt sich. Der Weg führt nach Rainau, wo der Limespark mit zahlreichen Zeugnissen der römischen Vergangenheit aufwartet. Entlang der Jagst radelt man zurück nach Ellwangen.




## Remstal-Radweg



DURCH DAS REMSTAL

Streckenausschnitt auf dieser Karte ca. 14 km  
Dauer ca. 1 Stunde

Vom Hauptbahnhof in Aalen über Essingen und über die Neckarmündung bei Remseck mit einer Schleife zurück bei Weinstadt-Endersbach verläuft der Remstal Radweg. Entlang des 106 km langen Flusses begegnet dem Besucher eine Landschaft, die von sonnigen Weinbergen über lichte Waldgebiete und bunte Streuobstwiesen bis hin zu einer idyllischen Auenlandschaft reicht. Dazwischen lassen schmucke Fachwerkdörfer und traditionsreiche Städte einen Besuch zu einem Erlebnis werden.



## Kocher-Jagst-Radweg



ENTLANG AN KOCHER UND JAGST

Streckenausschnitt auf dieser Karte ca. 51 km  
Dauer ca. 5 Stunden

Der in Aalen beginnende Kocher-Jagst-Radweg ist einer der landschaftlich schönsten Radwege in Deutschland. Der Rundweg mit seinen insgesamt über 330 km führt an zahlreichen Schlössern und Burgen vorbei, durch historische Dörfer und Städte, durch Weinberge und Streuobstwiesen, durch Flusstäler und Hochebenen. Er ist durchgängig und beidseitig beschildert. Die beiden Flüsse Kocher und Jagst fließen beinahe parallel zueinander und münden nur wenige Kilometer entfernt voneinander bei Bad Friedrichshall in den Neckar. Den Kocher-Jagst-Radweg kreuzen auch die anderen Touren dieser Radkarte, so dass eine Rund-fahrt zum Beispiel über die Verbindung des Deutschen Limes-Radweges am Bucher Stausee möglich ist.

Eine Karte mit dem gesamten Streckenverlauf des Fernradweges ist in der Tourist-Information kostenfrei erhältlich.



## Aalen per Rad entdecken



Tourenvorschläge & ausgeschilderte Radwege in und rund um Aalen

## Herzlich willkommen in Aalen

Egal, ob Sie geschäftlich oder privat nach Aalen reisen – das Team der Tourist-Information Aalen berät Sie gerne bei all Ihren Fragen. Direkt in der Innenstadt am Mark-brunnen gelegen, ist die Tourist-Information Ihre erste Anlaufstelle vor Ort. Wir freuen uns auf Ihren Besuch!

### UNSERE LEISTUNGEN AUF EINEN BLICK

- Persönliche Beratung in allen touristischen Fragen zu Aalen und Umgebung
- Stadtführungen und Nachtwächterrundgänge
- Touristisches Informationsmaterial über Aalen, die Erlebnisregion Schwäbische Ostalb, den UNESCO Global Geopark Schwäbische Alb und die Deutsche Limes-Straße
- Verkauf von Rad- und Wanderkarten, Stadtkarten, Gutscheinen, Souvenirs und Geschenkartikeln
- Ticketvorverkauf für regionale und überregionale Veranstaltungen

Tourist-Information Aalen  
Reichsstädter Straße 1  
73430 Aalen

Tel. 07361 52-2358  
Fax 07361 52-1907  
tourist-info@aalen.de



aalen-tourismus.de

11.2024 / Änderungen vorbehalten



Spionrathaus mit Tourist-Information und Urweltmuseum am Marktplatz

## Ausflugstipps

### LIMESMUSEUM AALEN



Auf einer erweiterten, 1.500 m<sup>2</sup> großen Ausstellungsfläche präsentiert sich eine völlig neu gestaltete Dauerausstellung mit über 1.200 Originalfunden. Der Besucher begibt sich auf eine archäologische Entdeckungsreise entlang des Limes und lernt das Leben der hier stationierten Soldaten aber auch der Zivilbevölkerung vor 1.800 Jahren kennen. Auf dem Außengelände entdeckt man noch die baulichen Überreste des Kastells sowie einen Nachbau einer Reiter-baracke.

Limesmuseum Aalen, St.-Johann-Straße 5, 73430 Aalen  
Telefon 07361 528287-0, [www.limesmuseum.de](http://www.limesmuseum.de)

### BESUCHERBERGWERK „TIEFER STOLLEN“

Die Arbeitswelt der Bergleute lässt sich im Besucherbergwerk „Tiefer Stollen“ erleben. Hier wurde schon im 17. Jahr-hundert Industriegeschichte geschrieben, als lange vor dem Ruhrgebiet ein erstes Hüttenwerk entstand.

Bereits die Fahrt mit der Grubenbahn hinein in die Tiefen des Berges wird zum aufregenden Erlebnis. Bei der Füh-rung „Erlebnis Bergbau“ (75 Min) taucht der Besucher mit einer simulierten Sprengung hautnah hinein in den harten Arbeitsalltag. Dieser barrierefreie Rundgang ist besonders für Familien mit Kindern geeignet.

Bei der „Großen Führung“ (105 Min) wird die Tour um zwei Gänge erweitert. Nur im Schein der Grubenlampe geht es durch das Eisenerz. Die Erzabbaukammer wird erkundet und der Förderblindschacht kann bestaunt werden.



Bergwerk „Tiefer Stollen“, Erzhausle 1, 73433 Aalen-Wasseralfingen  
Telefon 07361 970280, [www.bergwerk-aalen.de](http://www.bergwerk-aalen.de)

### SCHLOSS FACHSENFELD



Die Technik gibt in Schloss Fachsenfeld, einem architek-tonischen Kleinod aus dem 19. Jahrhundert, den Ton an. Denn schließlich war es kein geringerer als der Tüftler Freiherr Reinhard von Koenig-Fachsenfeld, der 1929 das Stromlinienfahrzeug entwickelte. Bei einem Besuch in der Garage des schnellen Barons, wie der Erfinder auch oft genannt wurde, erfährt man spannende Details über die Strom-linie und das Problem der Luftwiderstandsminderung. Bei einer Führung durch das Schloss eröffnen sich dem Besu-cher jedoch noch weitere kulturelle Besonderheiten, wie eine bedeutende Sammlung von Bildern des südwestdeut-schen Impressionismus oder der 7,8 ha große Schlosspark, der ein botanisches Kleinod erster Güte ist.

Schloss Fachsenfeld, Am Schloss 1, 73434 Aalen-Fachsenfeld  
Telefon 07366 923030, [www.schloss-fachsenfeld.de](http://www.schloss-fachsenfeld.de)

### LIMES-THERMEN AALEN

Die römische Vergangenheit lebt auch in den Limes-Ther-men Aalen wieder auf. Drei Innen- und ein Außenbecken, gestaltet nach römischem Vorbild, werden von prickelndem, 34° Celsius warmem Thermalwasser aus den Tiefen der Schwäbischen Alb gespeist.



Mit der großzügigen Sauna- und Wellnesslandschaft laden die Limes-Thermen ein zur Entspannung und zum Ab-tauchen in die Welt des Wohlbefindens.

Limes-Thermen Aalen, Osterbacher Platz 3, 73431 Aalen  
Telefon 07361 9493-0, [www.limes-thermen.de](http://www.limes-thermen.de)

### AALBÄUML

Auf dem Langert steht der 26 Meter hohe Aussichtsturm, bekannt unter dem Namen „Aalbüml“. Der Turm ist ein beliebtes Ausflugsziel für Jung und Alt. Von dem 1898 er-bauten und 1992 in seiner heutigen Form ausgebauten Turm hat man bei gutem Wetter eine Sicht über Aalen und das Welland bis zum Rosenstein und Ellwangen.

Am Fuße des Turms befinden sich Abenteuerspielplätze und eine Hütte, deren Bewirtschaftung durch eine auf dem Turm gehisste Fahne signalisiert wird. Vom Waldparkplatz oberhalb der Limes-Thermen erreicht man das Aalbüml zu Fuß in etwa 20 Minuten.

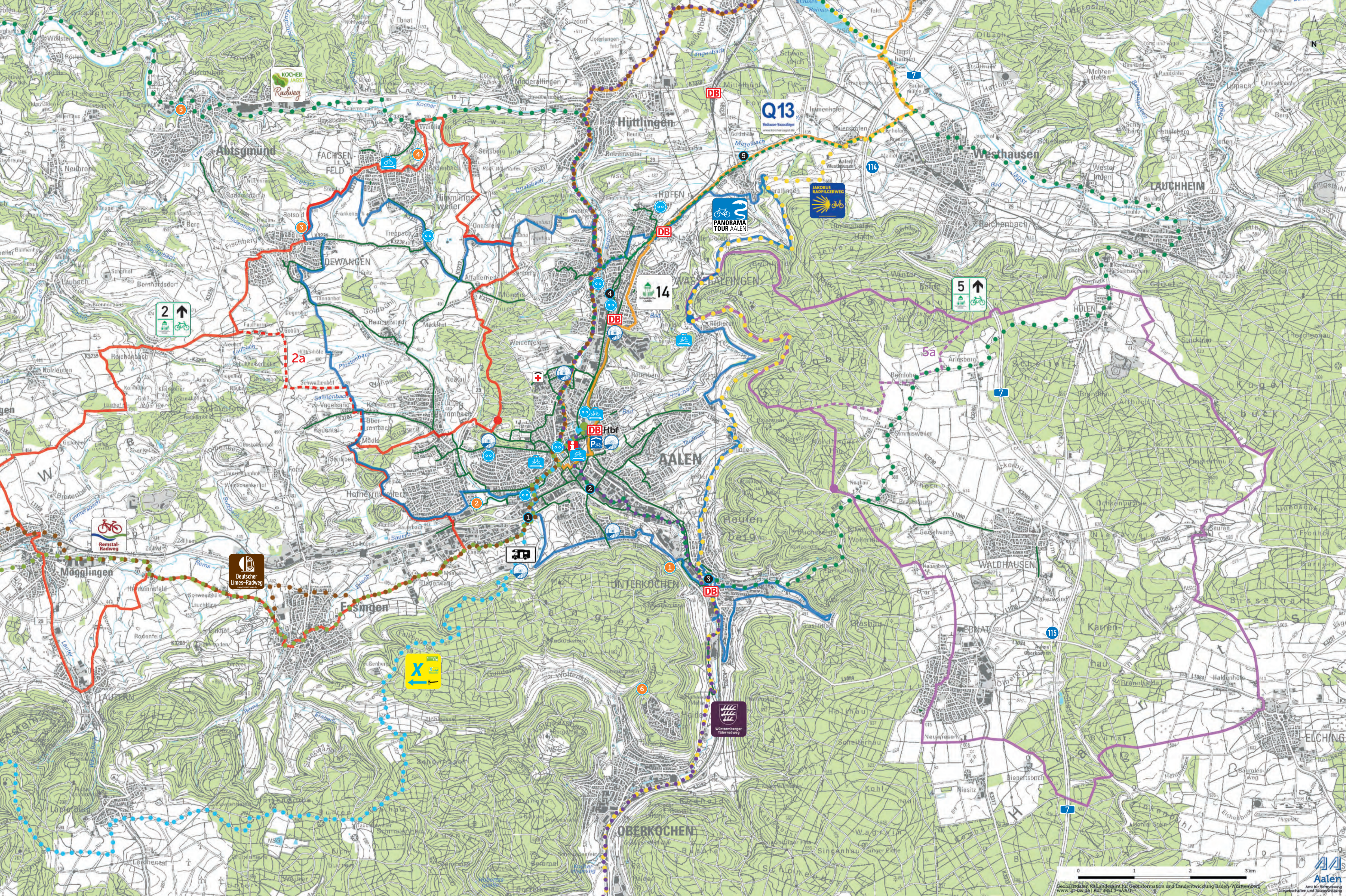


### ERLEBNIS IN UNTERKOCHEN

In reizvoller Lage am Fuße des Härtsfeldes befinden sich in Unterkochen einzigartige Ausflugsziele. An der Kocher-burggrüne wurden Teile der Burganlage aufwendig wieder hergestellt. Sie stellt heute ein archäologisches Kulturdenk-mal dar.



Zur Abkühlung an heißen Tagen wartet von Mai bis Okto-ber im Ursprungstal eine Freizeit- und Gesundheitsanlage nach Pfarrer Sebastian Kneipp mit Wasserretrobencken und Armbad. Nicht weit davon entfernt entspringt der Weiße Kocher idyllisch aus dem Gestein des Albtraufs.



**LOKALE/REGIONALE RADTOUREN UND RADWEGE**

- Panoramatour Aalen
- Schwäbische Ostalb Tour 14 Zu Romern und Alamannen
- Schwäbische Ostalb Tour 2 Weiland-Tour
- Abkürzungsmöglichkeit 2a
- Schwäbische Ostalb Tour 5 Große Härtsfeldrunde
- Abkürzungsmöglichkeit 5a
- Radwegenetz Aalen

**FERNRADWEGE UND ÜBERREGIONALE FAHRRADWEGE**

- Remstal-Radweg
- Kocher-Jagst-Radweg
- Q 13 Querradweg
- Alb-Crossing Etappe 1
- Deutscher Limes-Radweg
- Jakobus-Radpilgerweg
- Württemberger Talerradweg

Mögliche Einstiegspunkte sowie Start- und Endpunkt für Messung des Höhenprofils auf der Kartenseite (bei Radwegen im Uhrzeigersinn)

- Tourist-Information
- Bahnhöfe im Stadtgebiet
- Fahrradparkhaus
- RegioRadStuttgart Verleihstation
- ADFC Rad-Notfallkoffer
- Ladestation
- Pumtracks
- Radgeschäfte
- Ostabklinikum

**FAHRRADMITNAHME IM LINIENBUS**

In den Linienbussen von Beck & Schubert und der OVA ist eine Fahrradmitnahme ab 9:00 Uhr bis Betriebschluss von jeder beliebigen Haltestelle möglich. Am Samstag und am Sonntag kann das Fahrrad zeitlich unbegrenzt mitgenommen werden. Preis 1€/Fahrrad, unabhängig von der Streckenlänge. Maximal 2 Räder, Gruppen ab 3 Personen müssen angemeldet werden. Infos unter Telefon 07367 9609-0 (Beck & Schubert) und Telefon 07361 5701-0 (OVA Aalen). Weitere Informationen und Beförderungsbedingungen finden Sie unter [www.aalen.de/radwege](http://www.aalen.de/radwege)

Aalen

**Pumtracks**

- Christophorus Family Campus Unterkochen**  
an der B 19, hinter der Firma Palm  
Ein Übungszentrum für Kinder und Anfänger bis Fortgeschrittene. Es gibt einen technischen Anstieg und zwei verschiedene Abfahrten: eine technische Abfahrt und eine Flowline. Ein BikePIT bietet als Treffpunkt die Möglichkeit sich auszuruhen, sein Bike zu reparieren und sich auszutauschen.
- Pumptrack & Dirtline Dürzwiesen**  
hinter dem Kunstrasenplatz der TSG Hohermweiler  
Kleiner Pumptrack mit Dirtline aus Schotter.
- Pumptrack Dewangen**  
An der Rosoldfeldstraße  
Kleiner Pumptrack.
- Pumptrack Fachsenfeld**  
Unterhalb der Tennisplätze an der Pleuerstraße  
Kleiner Pumptrack.
- Pumptrack Abtsgmünd**  
Brühlstraße, hinter der Turn- und Festhalle  
Mit Abstand größter Pumptrack um Aalen. Verschiedene „Bereiche/Lines“ für Kinder und Fortgeschrittene, dazu eine integrierte Dirtline aus Asphalt. Sehr gute Parkmöglichkeiten.
- Pumptrack Oberkochen**  
Schafpark  
Kleiner Übungsparcours, von Ehrenamtlichen erbaut.



Pumptrack 9 Dürzwiesen



**Service**

**FAHRRADPARKHAUS AM HAUPTBAHNHOF**



Johann-Gottfried-Pahl-Straße 5, 73430 Aalen

- 110 Stellplätze
- kostenfrei 24/7, nachts beleuchtet
- 30 anmietbare abschließbare Fahrradboxen (10 €/Monat), Telefon 07361 52-1432
- 4 Boxen als flexible Unterstellmöglichkeit durch Münzeinwurf
- 24/7 Reparatur-Self-Servicestation (Einhängerahmen, Werkzeug und Luftpumpe vorhanden)

**ADFC RAD-NOTFALLKOFFER**

Der ADFC Aalen hat einen Rad-Notfallkoffer entwickelt, der alle wichtigen Werkzeuge und Utensilien für eine Reparatur enthält. Dabei benötigtes Verbrauchsmaterial (z. B. Fahrradschlauch) wird zum Selbstkostenpreis berechnet. Der ADFC Rad-Notfallkoffer wird gegen Pfand bei folgenden Stellen vorgehalten:

- Tourist-Information Aalen/Urweltmuseum**, Reichstädter Str. 1, 73430 Aalen, Tel. 07361 522356
- Maxx Hotel Aalen**, Hugo-Theurer-Straße 6, 73431 Aalen, Tel. 07361 97340-0
- Limesmuseum Aalen**, St.-Johann-Straße 5, 73430 Aalen, Tel. 07361 528287-0
- Besucherbergwerk Tiefer Stollen**, Erzhausle 1, 73433 Aalen-Wasseralfingen, Tel. 07361 970280
- Schloss Fachsenfeld**, Am Schloss 1, 73434 Aalen-Fachsenfeld, Tel. 07366 92303-0

**RADGESCHÄFTE MIT REPARATUR**

- Aalener Rathaus**, Obere Bahnhofstraße 74, 73431 Aalen, Tel. 07361 61580, [www.aalener-radhaus.de](http://www.aalener-radhaus.de) Fahrradreparatur, Rad-/E-Bike-Verleih
- Rad und Tat**, Julius-Bausch-Straße 37, 73431 Aalen, Tel. 07361 62238, [www.radundtat-aalen.de](http://www.radundtat-aalen.de) Fahrradreparatur, Fahrradschlauchautomat
- Rad und Sport Stütz**, Dorfstraße 26, 73432 Aalen-Unterkochen, Tel. 07361 88501, [www.radundsportstuetz.de](http://www.radundsportstuetz.de) Fahrradreparatur, Fahrradschlauchautomat
- rundum – Der Fahrradladen**, Wilhelmstraße 30, 73433 Aalen-Wasseralfingen, Tel. 07361 79152, [www.rundum-bikes.de](http://www.rundum-bikes.de) Fahrradreparatur
- Mehmet's Fahrradservice**, Am Mittelbach 2, 73433 Aalen-Oberalfingen, Tel. 07361 740035, [www.mehmet-fahrradservice.de](http://www.mehmet-fahrradservice.de) Fahrradreparatur, Fahrradschlauchautomat

**LADESTATIONEN/REPARATURMÖGLICHKEIT**

- Parkhaus Hochschule** (am Kreisverkehr) Rombacher Straße 120, 73430 Aalen
- BayWa Bau & Garten** Gartenstraße 103, 73430 Aalen
- Bohlschulplatz** Friedrichstraße 50, 73430 Aalen
- KUBAA Kulturbahnhof** (an der Düsseldorf Straße) Georg-Elser-Platz 1, 73431 Aalen
- Schloss Wasseralfingen** Schloßstr. 7, 73433 Aalen-Wasseralfingen
- Gasthof Goldener Stern** Wilhelmstraße 38, 73433 Aalen-Wasseralfingen
- Best Western Plus. Aalener Römerhotel** Bodenbachstraße 8/1, 73433 Aalen-Treppach
- Gasthof Liederhalle** Dorfstraße 42, 73433 Aalen-Hofen



**VERLEIHSTATIONEN**

In Kooperation mit **Call a Bike**  
Registrierung telefonisch oder per App notwendig. Über die App gelangen Sie auf eine Übersicht, die Ihnen anzeigt, wie viele Räder an welcher Station aktuell verfügbar sind. Angeboten werden Pedelecs und normale Fahrräder mit 7-Gang-Schaltung. Weitere Informationen erhalten Sie unter [www.regioradstuttgart.de](http://www.regioradstuttgart.de)

- Hauptbahnhof Aalen** Bahnhof 8, 73430 Aalen (am Kurzzeitparkplatz)
- Parkhaus Hochschule** Rombacher Straße 120, 73430 Aalen
- Berufsschulzentrum/Opel Spiegler** Steinbeisstraße, 73430 Aalen
- Bildungszentrum der Bundesagentur für Arbeit** Johann-Gottfried-Spießhofer-Ring, 73431 Aalen
- Parkplatz Limes-Thermen** Osterbacher Steige 3, 73431 Aalen
- Bahnhof Wasseralfingen** Karl-Keßler-Straße 1, 73433 Aalen