

Abschnitt **1** **3,0 km** 

Wanderparkplatz Röthardt → Parkplatz Weiße Steige/Grauleshof

Stichweg zum Naturfreundehaus Braunenberg **1,0 km**
Ausgangspunkt Wanderparkplatz – Kapelle Röthardt

Stichweg ins Hirschbachtal **2,5 km**
Kapelle Röthardt – Winkenloch – Winkenhalde –
Rotdornweg – Parkplatz Weiße Steige/Grauleshof



Der Stichweg zum Naturfreundehaus Braunenberg ist eine lohnenswerte kurze Zusatzstrecke, die neben einer tollen Aussicht auch zu einer erholsamen Rast einlädt.

Abschnitt **5** **4,0 km** 

Osterbucher Steige/Limes-Thermen → Schradenbergstraße

Ausgangspunkt Limes-Thermen – nach Westen –
Mantelhau – Stadtteil Mantelhof – Lauchhof –
Dieselstraße – Fußgängerunterführung Bahn/B29 –
Sauerbachstraße – Schradenbergstraße



Prickelndes Thermalwasser aus den Tiefen der Schwäbischen Alb. Pools und Schwimmbecken im römischen Stil – die Limes-Thermen laden zum Wohlfühlen ein.

Abschnitt **2** **4,5 km** 

Parkplatz Weiße Steige/Grauleshof → Rathausplatz Unterkochen

Stichweg zum Aussichtspunkt Baienstein **1,5 km**
Ausgangspunkt Parkplatz – Griefeld – Himmlingen –
Baiensteinstraße – Steigwiesen – Birkenbuck – Natur-
freundehaus Brand

Stichweg über die Härtsfeldbahntrasse zum Taufbach **3,0 km**
Naturfreundehaus Brand – Parkplatz Alter Schätterebahnhof

Stichweg Härtsfeldbahntrasse (früher „Schättere“) zum
Viadukt und Kocherursprung **3 km**
Reizvoll ist der Kocherursprung inmitten einer intakten
Naturlandschaft. In Unterkochen fließen der Schwarze und
Weiße Kocher zusammen.

Parkplatz Alter Schätterebahnhof – Kellersteige –
Wallfahrtskirche St. Maria – Rathausplatz Unterkochen



Die Wallfahrtskirche St. Maria in Unterkochen ist mit ihren Skulpturen, Gemälden, Deckenfresken und Deckengemälden sowie den Chronogrammen ein beliebter Ort für Wallfahrer und Pilger.

Abschnitt **6** **3,0 km** 


Schradenbergstraße → Freibad Unterrombach

Ausgangspunkt Schradenbergstraße – nach Norden –
Schradenbergstraße – Pompelhof – Spitalwald

Stichweg zur Kapelle Sandberg **1,0 km**
Spitalwald – Sulfeld – Unterrombach – Wellandstraße –
Kirche – Freibad Unterrombach



Das Welland mit Blick auf Unterrombach und den Albtrauf.

Abschnitt **3** **3,0 km** 


Rathaus Unterkochen → Geigerbank/Langerstraße

Ausgangspunkt Rathaus – Fußgängerunterführung –
Knöcklingstraße – Unterführung B19 – Parkplatz
Knöckling – Halden Radweg – Skischanze – Luttenberg

Stichweg Aalbäumle/Langerturm **1,0 km**
Luttenberg – Geigerbank/Langerstraße



Aussichtsturm Aalbäumle

Abschnitt **7** **4,5 km** 

Freibad Unterrombach → SHW-Kreuzung/Stiewingstraße

Ausgangspunkt Freibad – nach Norden – Parallelweg
Bundesstraße – Unterführung B29 – Weidenfelder
Hofwald

Stichweg zum Wanderparkplatz Hohfeld/Mittelbuck **1,0 km**
Weidenfelder Hofwald – Stadtteil Weidenfeld – nach
Norden – Westheim – SHW-Kreuzung/Stiewingstraße

Stichweg zum Sieger-Köder-Weg **1,0 km**



Wasseralfingen ist der Geburtsort des berühmten Malers und Pfarrers Sieger Köder. In der Kirche St. Stephanus im Ortskern zeugen Altäre, Kreuzweg und Kreuz vom Schaffen des Künstlers.

Abschnitt **4** **2,0 km** 

Geigerbank/Langerstraße → Osterbucher Steige/Limes-Thermen

Ausgangspunkt Geigerbank – nach Westen –
Kolpinghütte – Ostalbskipiste – Osterbucher Steige/
Limes-Thermen



Limes-Thermen Aalen

Abschnitt **8** **4,0 km** 

SHW-Kreuzung/Stiewingstraße → Parkplatz Röthardt

Ausgangspunkt SHW-Kreuzung – nach Osten – SHW –
Wilhelmstraße – Firma Alfing – Erzweg – Salchenhaus

Stichweg zum Besucherbergwerk Tiefer Stollen **0,5 km**
Salchenhaus – Bergbaupfad – Freibad Spiesel –
Röthweg – Bergbaupfad – Parkplatz Röthardt



Der Tiefer Stollen ist heute ein einzigartiges Schaubergwerk. Mit der Grubenbahn geht die Reise 400 Meter unter Tage zu den früheren Stollen des Eisenerzabbaus.



Und wer den Panoramaweg lieber per Geocaching entdecken möchte, findet hier über 160 sogenannte „Mystery-Caches“ am Weg.

Geo-Caching ist eine Art GPS-Schnitzeljagd, also eine elektronische Schatzsuche oder Schnitzeljagd. Mit der Geo-Caching App findet man die versteckten Schätze und kann sich ins Log-Buch eintragen. Also Stift nicht vergessen und los geht's!

www.geocaching.com

Einkehrmöglichkeiten

1

Waldgasthof Erzgrube
Erzhäusle 10
73433 Aalen-Wasseralfingen
Tel. 07361 71524
info@waldgasthof-
erzgrube.de
www.waldgasthof-
erzgrube.de
Montag, Dienstag Ruhetag

2

Hotel-Restaurant Vogthof
Bergbaustraße 28
73433 Aalen-Röthardt
Tel. 07361 73688
info@aalen-vogthof.de
www.aalen-vogthof.de
Freitag Ruhetag

3

Naturfreundehaus Braunenberg
Braunenberg 4
73433 Aalen-Wasseralfingen
Tel. 07361 71474
info@naturfreundehaus-
braunenberg.de
www.naturfreundehaus-
braunenberg.de
Montag–Mittwoch Ruhetag

4

Gaststätte im Hirschbachtal
Hirschbachstraße 70
73431 Aalen
Tel. 07361 5006944
hirschbach-kircher@
online.de
Mittwoch Ruhetag

5

Naturfreundehaus am Brand
Brand 1
73432 Aalen-Unterkochen
Tel. 07361 8428
naturfreundehaus@
ambrand.de
Montag, Dienstag Ruhetag

6

Kolpinghütte Aalen
Zufahrt über Mährenstraße
73431 Aalen
Tel. 07361 32910
info@kolping-aalen.de
www.kolping-aalen.de
geöffnet Sonn- und
Feiertage, April–Oktober

7

Hütte am Aalbäumle
73431 Aalen
Tel. 07361 46688
info@aalbaeumle.de
www.aalbaeumle.de
geöffnet Sonn- und
Feiertage, Mai–Oktober
(auf gehisste Fahne achten)

8

SSV Gaststätte
Stadionweg 14
73430 Aalen
Tel. 07361 42545
oliver-hannig@t-online.de
www.ssvaalen-
vereinsgaststae.de
Montag Ruhetag

9

Waldstube Eichenhof
Stadionweg 1
73430 Aalen
Tel. 07361 46688
info@waldstube-
eichenhof.de
www.waldstube-
eichenhof.de
Montag Ruhetag

10

**Engadin-Hütte/
Jakobs-Hütte**
Dolomitstraße 36
73433 Aalen-Attenhofen
Tel. 07361 72533
Montag–Mittwoch
Ruhetag

Angaben ohne Gewähr

Panoramaweg Aalen – Wundervolle Ausblicke auf Aalen und die Umgebung

Aalen besticht durch seine reizvolle landschaftliche Lage. Besonders der Übergang von Feldern und Wiesen zum bewaldeten Albtrauf ist für viele Besucher Naturgenuss pur. Der Panoramaweg bietet mit seiner Gesamtlänge von etwa 30 Kilometern die Gelegenheit, die Landschaft auf ausgeschilderten Wegen zu entdecken.

Für den geübten Wanderer ist der Weg sicherlich eine gute Tagesleistung. Für einen Familienausflug oder einen erweiterten Spaziergang lässt sich der Panoramaweg auch in Einzeletappen erwandern.

Wanderparkplätze an der Strecke sowie die Bahnhöfe in Wasseralfingen oder Unterkochen erleichtern den Einstieg. Vom Stadtzentrum aus können die einzelnen Abschnitte auch ganz bequem mit dem Bus erreicht werden.

Wer zwischendurch Hunger und Durst bekommt, kann in den Gaststätten, Lokalen und Hütten entlang der Strecke zünftig einkehren.

Stichwege zu besonderen Aussichtspunkten und zum Sieger-Köder-Weg in Wasseralfingen ergänzen das Wandrererlebnis.



aalen-tourismus.de

Ein Stück
Schwäbische
Alb!

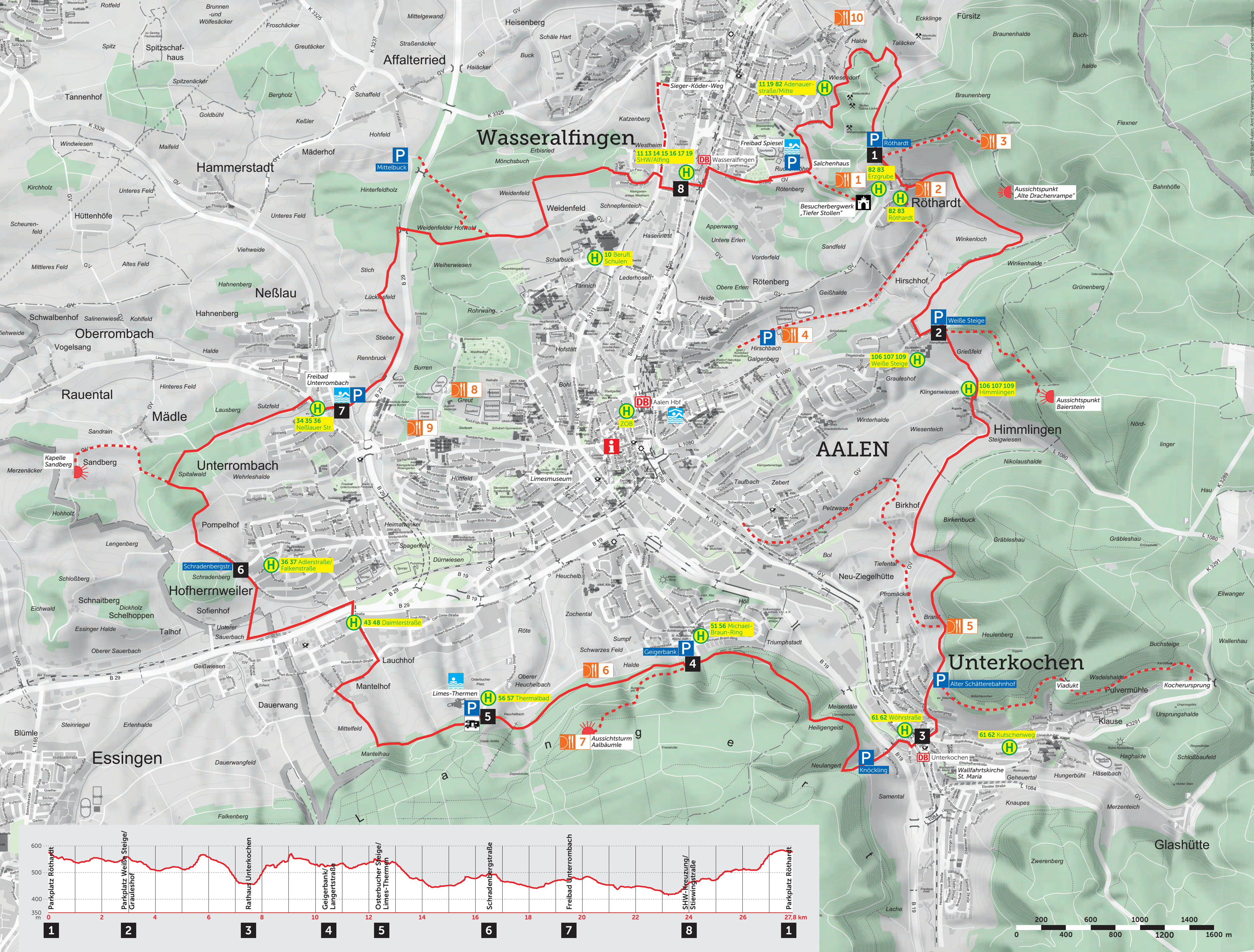
Verkehrs- und
Verschönerungsverein
Aalen

Tourist-Information Aalen
Reichsstädter Straße 1 | 73430 Aalen
Tel. 07361 52-2358 | tourist-info@aalen.de

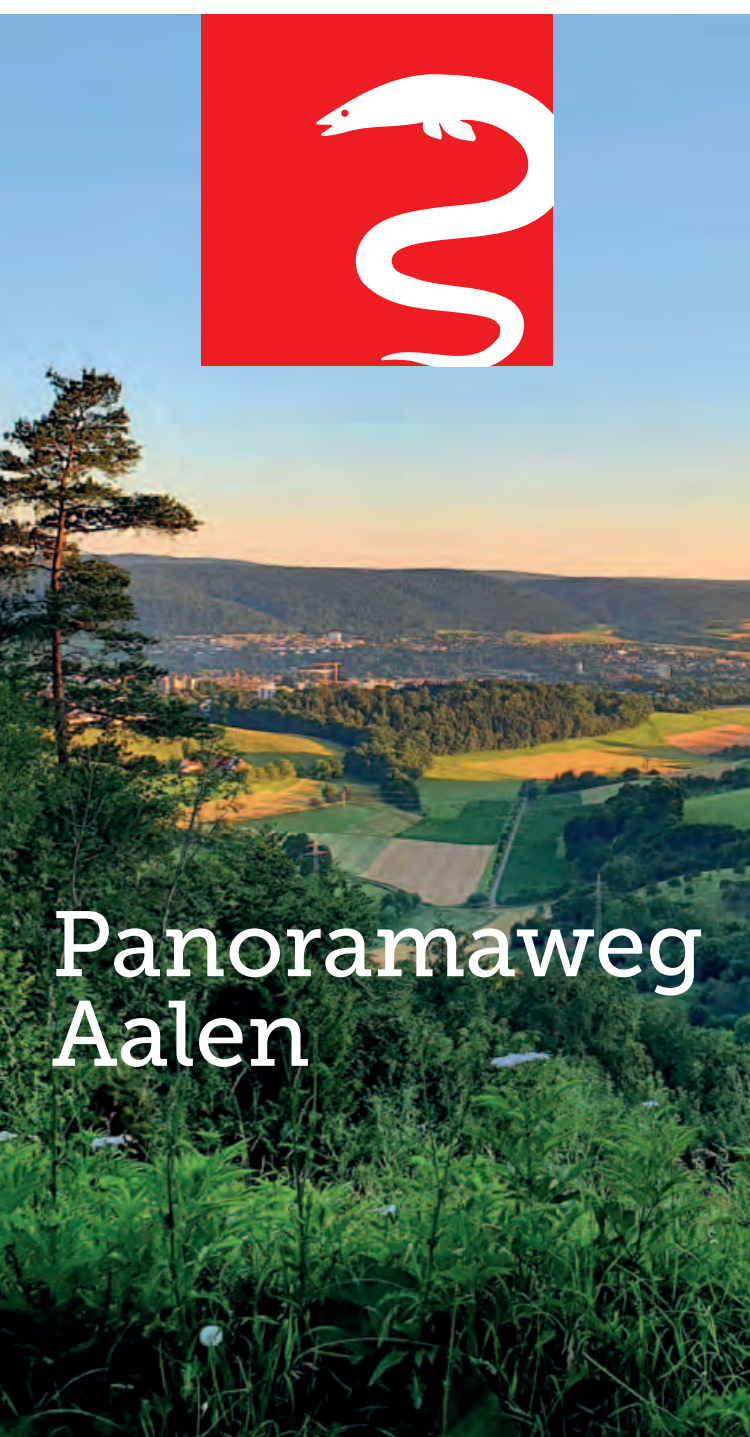


Panoramaweg Aalen

Wundervolle Ausblicke auf Aalen
und die Umgebung



- 1** Einstiegspunkt
- Panoramaweg Aalen
- Stichweg
- Lohnender Aussichtspunkt abseits der Strecke
- Einkehrmöglichkeit
- Parkplatz
- Bushaltestelle
- Limes-Thermen
- Hallenbad
- Freibad
- Bahnhof
- Tourist-Information



Panoramaweg Aalen

